

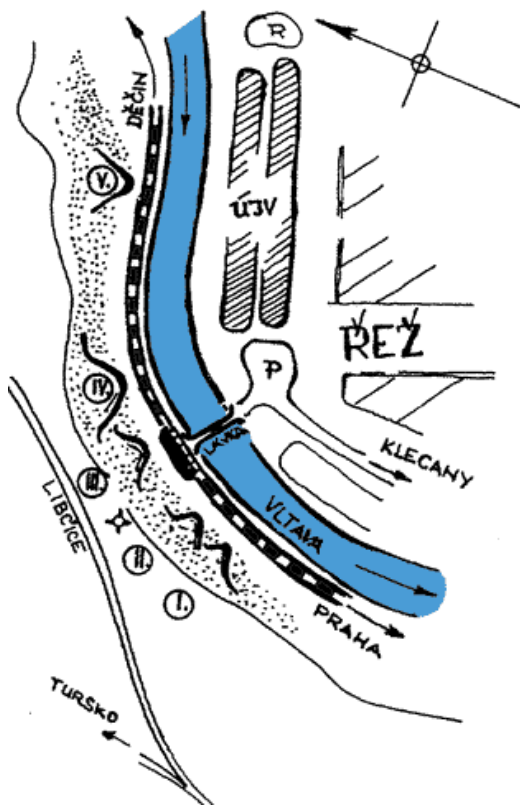


ŘEŽ u PRAHY

Lezecká oblast, která je pro část lezecké veřejnosti naprosto nepřijatelná, zato jinými velmi oblíbená. Jde o okrajové buližníkové masivy tyčící se nad pravým břehem Vltavy nad železniční tratí Praha–Děčín přímo nad vlakovou zastávkou Řež. Stěny jsou členité, vysoké maximálně 60 metrů, místy lámavé. Z lezeckého hlediska je zajímavý III. a IV. masiv. I. vzal za své při rekonstrukci železničního koridoru v roce 2002, na II. je jen několik cest. První cesty zde vznikly v první polovině 60. let (Tuňáci, Vzpomínka na Rozsutec, Šípková Růženka aj.). Další vlna spojená zejména se jmény Jiřího Pechouše a Ivana Rigela nastala v 70. letech (72-76), kdy zde byly slezeny nejtěžší cesty, často

technického rázu. Možnosti prvovýstupů byly tímto takřka vyčerpány. V 80. letech přibýlo několik cest na III. masivu, prostoupených místními lezci a začala éra - jako i v jiných oblastech - přelézání technických cest volně. 90. léta minulého století jsou ve znamení tvorby cest sportovnějšiho rázu opět spíše na III. masivu.

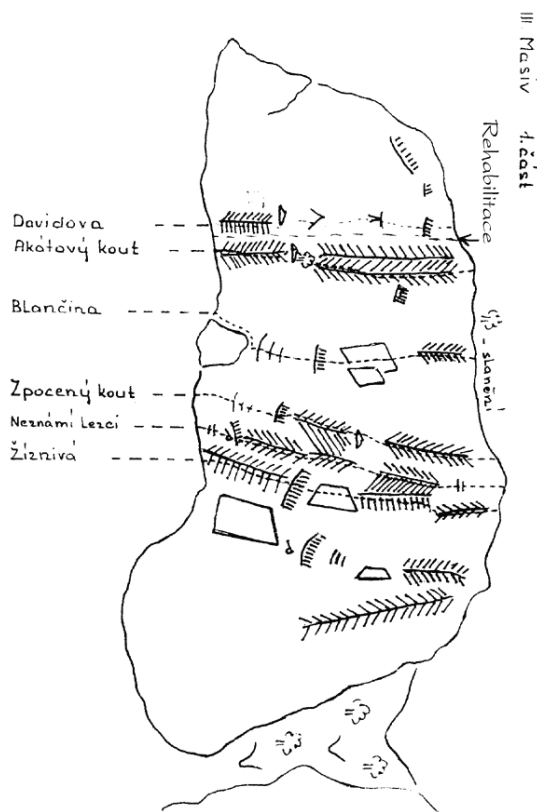
Cesty jsou zajištěny skobami a kruhy a velmi se zde cítí takřka pískařská etika, co se týče dojišťování a tvorby cest ze slanění. Prakticky zde nenalezneme borhák či nýt. Vše je tak, jak nám to zanechali prvovýstupci, jen staré skoby jsou vyměňovány za nové. S trochou nadsázky jde o jednu z posledních „klasických“ oblastí v pražském okolí.



Klasifikace tradiční Welzenbachovská někde se VII stupněm (volné přeazy). Oblast je v péči HO Řež.

III. masiv

Přístup buď pěšinou od IV. masivu nebo cestou začínající nad zdí železniční zastávky asi v půli mezi budovou a koncem nástupiště směrem od Prahy. Sestup z temene masivu buď pěšky - možno na obě strany, či slaneňím o strom zhruba v polovině masivu. Cesty popsány zleva doprava. Na levé straně masivu je pár novějších kratších cest zajištěných borháký či nýty.

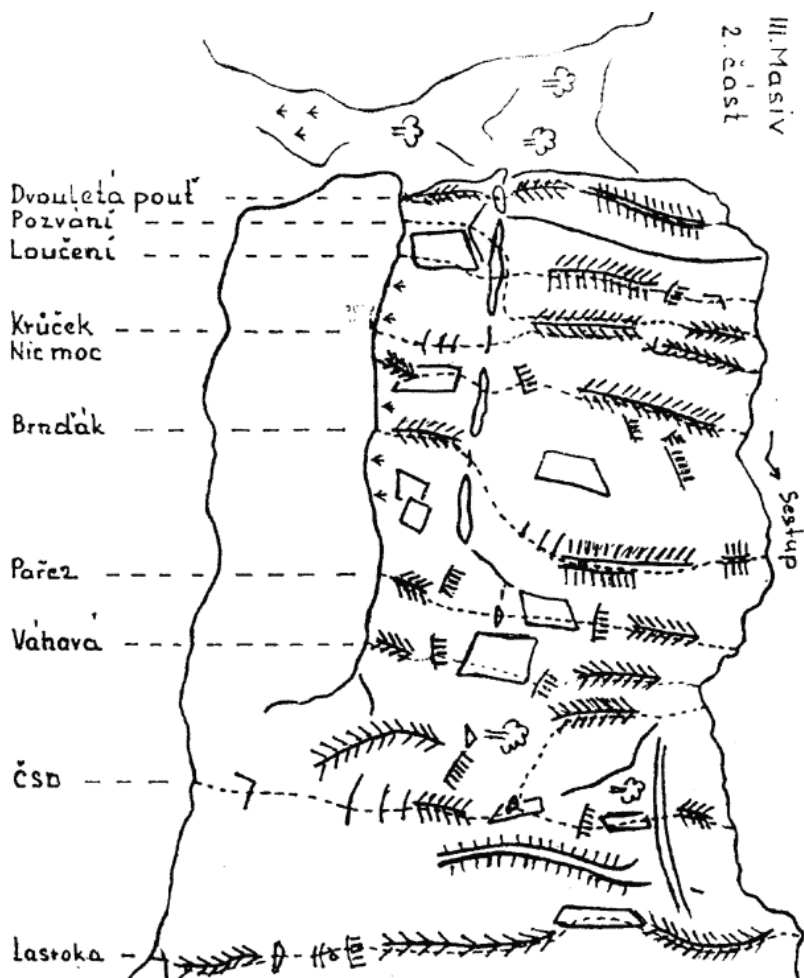


1. **Dešťová** - III. M.Mach, M.Jančarová
Po malém pilířku na levém okraji skal, 2 varianty.
2. **Bořivojova** - IV. M.Hylmar, M.Mach
N na plošinku a doleva sokolíkovitou spárou přes převis.
3. **Vivat friend** - VI+. J.Žák a B.Metal, 13.3. 1995
Vlevo od cesty Špinavá po stupních (skoba) až pod převis (hex, friend).
Přes něj na polici a vpravo na temeno.
4. **Špinavá** - III-. B.Metal, 2.11. 1993
Koutkem na hliněnou lavici. Koutem na další lavici (vlevo skoba).
Koutem a stěnou na temeno.
5. **Davidova cesta** - IV. V. Pašek, I. Rigel, 3.5. 1974.
Koutem vzhůru na plošinu. Zde 2 m vlevo, vzhůru, dále krok doprava a
na temeno.
6. **Rehabilitace** - V. B.Metal, P.Vlasák, 21.10. 1993
Koutem mezi „Davidovou cestou“ a „Akátovým koutem“
7. **Akátový kout** - V. I. Rigel, Šust, 5.6. 1974.
Výrazným koutem zprava na plošinu se stromem, odtud převislým
koutem na temeno.
- varianta - ? - levou stěnou koutu (skoba ?)
8. **Lakmus** - V+. B.Metal, J.Žák, 4.11. 1993.
Žebrem vpravo od „Akátového koutu“. Stěnkou do kouta, vpravo na
poličku (skoba) a žebrem na balkon (skoba). Krátce koutem a vpravo
pod převis. Přes něj na temeno.
9. **Dvě sedmy** - VI-. B.Metal, J.Žák, 13.3. 1995
Koutem vpravo od „Lakmusu“ až ke skobě. Vpravo přes převis (skoba)
na temeno.
10. **Blančina cesta** - IV. V. Pašek, I. Rigel, 3.5. 1974.
2 m vzhůru, doprava krok za balvan, šikmo dolů na plošinku a přímo

vzhůru na temeno.

11. Zpocený kout - IV. V. Pašek, I. Rigel, 5.6. 1974.

Koutem vzhůru přes převis a dále na temeno.



12. **Cesta neznámých lezců ???** - asi VI-
Po pilíři mezi cestami „Zpocený kout“ a „Žíznivá cesta“ pod převis (skoba), přes něj a přímo vzhůru na temeno.
13. **Žíznivá cesta** - V. J. Pechouš, I. Rigel, 11.5. 1976.
Přímo koutem přes převis pod vrchol. Zde krok doprava a po hraně na temeno.
14. **Dvouletá pout'** - V. L. Kolesa, I. Kynclová, 26.9. 1985.
Z travnaté police vpravo od zarostlého kuloáru koutkem na levém okraji přes převis na balkon a koutovou spárou na temeno.
15. **Pozvání** - III. L. Kolesa, 7.11. 1987.
Od nástupu cesty „Dvouletá pout'“ pravou stěnou kouta na galerii. Po ní doprava pod první výrazný kout a jím na temeno.
16. **Loučení** - V+. L. Kolesa, I. Kynclová, 26.9. 1985.
Z travnaté police hladkým převislým koutem na galerii. Zářezem mírně vlevo a plochým koutem na balkon. Přímo přes převísek na temeno.
17. **Krůček** - V. L. Kolesa, H. Groman, 3.10. 1987.
Nástup 3 m vpravo od „Loučení“. Vzhůru na galerii. Koutem „Pozvání“ na polici. Dlouhým překrokem vpravo na hranu a po pilířku na temeno.
18. **Nic moc** - IV. Z. Vévoda, L. Nondek, 3.10. 1987.
Z police pilířkem na galerii. Koutem vlevo od výrazného střešovitého převisu na temeno.
19. **Brnd'ák** - V-. I. Králík, J. Baloun 3.10. 1987.
Z police koutem na galerii. Koutem přes vklíněný balvan k břízce. Komínem na temeno.
20. **Pařez** - V. Z. Vévoda, J. Voráček, L. Kolesa, 7.11. 1987.
Vpravo od spádnice kazatelny a koutem na ní. Stěnou pod převis a přes něj na temeno.

21. **Váhavá** - IV. J. Voráček, L. Kolesa, Z. Vévoda, 7.11. 1987.
Koutky při pravém okraji pod převis. Přímo přes něj na temeno (jedná se o pravý kraj střední části stěny).

22. **ČSD** . D. Franěk, J. Luxemburg, 28.2. 1987.

Nástup 6 m od „Lasroky“. Zářezem přes skobu, z travnaté police doprava do kouta, jím na poličku. Odtud:

- a) traverz doleva a dvěma koutovými výšvihy na stanoviště. Odtud přímo na temeno. IV+.
- b) z poličky přes převis přímo vzhůru na polici s keři a vlevo koutem přes převis na temeno. IV.

23. **Lasroka** - IV. J. Tuháček, M. Hylmar, 28.2. 1987.

Z police převísem vzhůru a pilířem vlevo od „Koutové“ podél skob až na polici s keři. Odtud komínem na temeno.

24. **Koutová** - III+.

Koutem pod nápadnou spáru. Zde traverz doleva a kouty a stěnkami vzhůru na plošinu. Koutem vpravo na temeno.

Varianty nástupu:

- **Vecpaná** - V. M. Hylmar, J. Tuháček. Vpravo od „Lasroky“. Koutem přes dvě skoby do původní cesty.
- **Mikulášská** - V+. D. Franěk, P. Zámotný, prosinec 1987.

25. ***Matesův rys** - V+. I. Rigel, J. Špringer, duben 1974.

„Koutovou“ pod nápadnou spáru. Spárou a podél ní na temeno.

26. **Věra** - V+. M. Hylmar, M. Lauda, prosinec 1987.

Z nástupu na „Matesův rys“ vpravo přes stupně, pak poněkud doleva (skoby) pod velké převisy. Exponovaný traverz vpravo (skoby) a výlez za hranu, stěnou snadno na polici (stanoviště „Hokejky“). Libovolně na temeno.

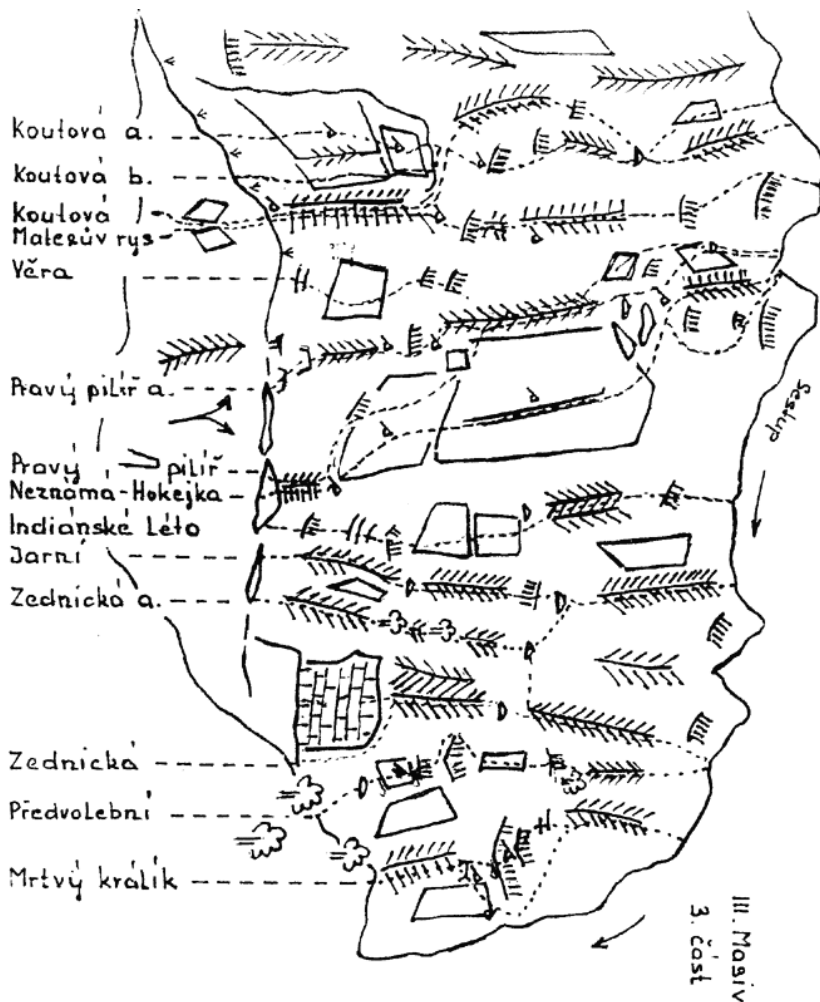
27. **Pravý pilíř** - V. I. Rigel, V. Pašek, březen 1979.

„Hokejkou“ do úrovně díry na spodním okraji plotny vlevo. Zde traverz k trhlině v plotně. Jí, plotnou a nakonec přes stupně na stanoviště „Hokejky“. Při hraně na temeno.

Varianta nástupu:

- **Vltavská** - IV A0 čistě V. F. Mrvík, V. Chotětický, 8.4. 1983.

Nástup na pilíři. Po stupních a přímo přes první převis, druhý převis překonáváme zprava (A0), do plotny vlevo od trhliny.



28. ***Hokejka** - V. Dvořák.

Plochým koutem vpravo od spáry v plotně a nakonec spárou na stupně. Po nich na plošinu (stanoviště). Z plošiny přímo vzhůru levým okrajem převisu nebo vpravo (lehčeji) na temeno.

29. **Indiánské léto** - V. M. Mráz, B. Myslík, 9.11. 1986.

Středem stěny přes převisy a plotnu do kouta, jím na kazatelnu. Dále šikmo vpravo na hranu a vytlačujícím zářezem na temeno. Jištěno vklíněnci.

30. **Jarní** - IV+. J. Pechouš, I. Rigel, duben 1976.

Od nástupu vpravo do kouta a jím na plošinu. Z té koutem v plotnách a po stupních na další plošinu pod výrazným koutem. Jím na temeno.

31. ***Zednická** - IV+.

Od podpěrné zídky vpravo nástup koutem na balvan. Sem též z levé strany zídky zarostlým koutem nebo přímo zídkou. Přímo vzhůru a dalším koutem na temeno.

32. **Předvolební** - V+. M. Mach, M. Lipert, 3.5. 1990.

Nástup mezi „Zednickou“ a „Mrtvým králíkem“. Koutkem pod převis (skoba). Přes něj přímo a přes druhý převis zleva a přímo k břízce.

33. **Mrtvý králík** - V A0. P. Pelikán, J. Blesk, prosinec 1982.

Nástup 5 m vpravo od podpěrné zídky. Mechovitým koutkem pod výrazný převis. Zde traverz doleva na plošinu. Odtud pravým koutem vzhůru na temeno.

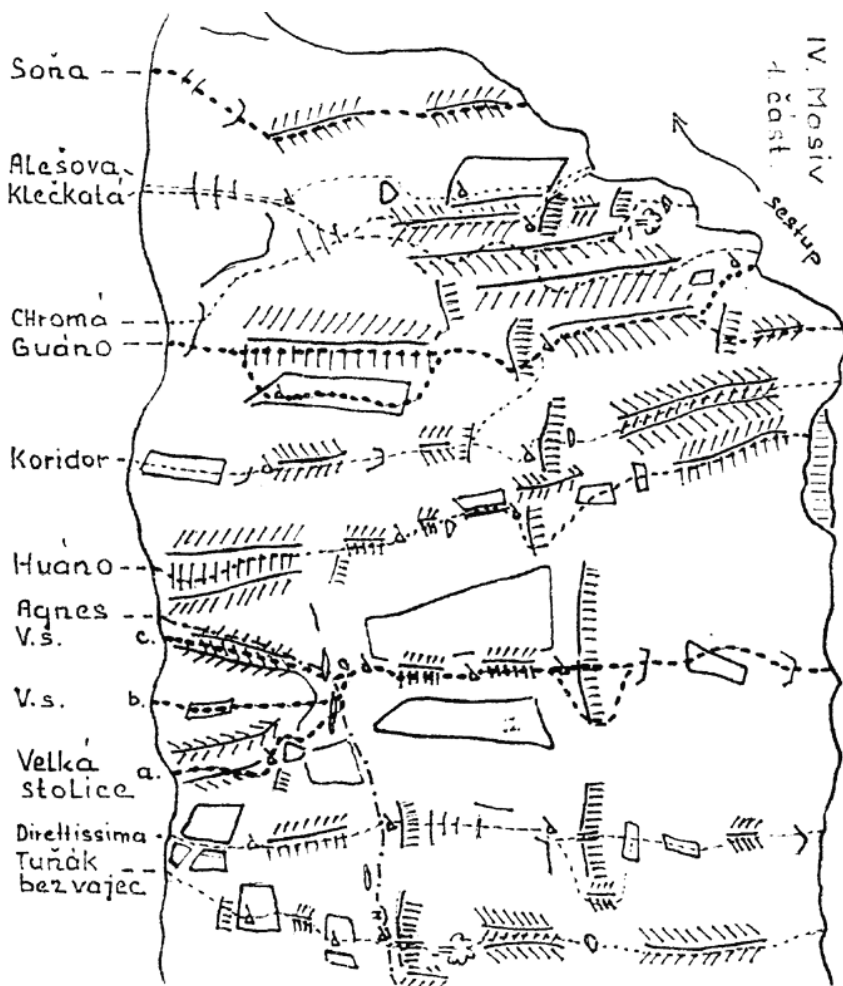
Varianta:

- **Vlastina** - V A1. J. Hanzl, M. Mach, 1988.
Přes převis mírně vpravo (4 skoby).

IV. masiv

Přístup z nádraží v Řeži po kolejích směrem od Prahy. Po cca 50 m je špatně znatelná často zarostlá pěšina vzhůru lesem k masivu. Sestup po obou stranách masivu, případně slaněním u cest Vzpomínka na Rozutec

a Strmá.



1. Soňa - III. F. Mrvík, duben 1983.
Po drobných stupních, stěnkou, koutkem na temeno.

2. **Alešova cesta** - IV. Machaň, I. Rigel, 24.4. 1976.

Stěnou přímo vzhůru a pak poněkud doleva na hranu stěny. Po ní na temeno.

3. **Klečkatá** - IV. I. Rigel, V. Pašek, říjen 1977.

Nástup jako „Alešova“. Přímo pod výrazný převis. Doprava a koutem na temeno.

4. **Chromá** - III+. Kolář, J. Pechouš, duben 1972.

Stále vzhůru vhloubením na hranu stěny. Po ní na temeno.

5. ***Guáno** - R. Zapletal, M. Trávníček st., 1966.

Výstup vede zářezem, který začíná asi ve třetině výšky stěny. Do zářezu:

- a) přímo ve spádnici zářezu pod převis, přes něj poněkud zprava a mírně vlevo do zářezu - V.
- b) asi 3 m vpravo od zářezu vzhůru do úrovně převisu v a). Odtud doleva do zářezu - V.

Dále: Ze zářezu krátký traverz doprava na žebro. Po něm vzhůru na plošinku. Z té doleva do zářezu a jím přes převis na plošinu v zářezu.

Odtud:

- a) přes další převis na hranu stěny - IV+.
- b) traverz doleva na hranu a po ní na temeno - III.

6. **Koridor** - F. Mrvík, V. Buble, 15.9. 1986.

Zářezem v pilíři až na římsu (skoba). Dále:

- a) Pod velký převis nejdříve vpravo (knížka) a přes něj obtížně na polici. Jedním ze zářezů na temeno - VI.
- b) Traverz vlevo do „Guána“ a jím na temeno - V-.

7. ***Huáno** - V. Novák, J. Pechouš, Toman, 18.4. 1973.

Vhloubením a výše po jeho levé straně do místa, kde se vhloubení strmě zvedá. Krátkou spárou při levé straně vhloubení pod převis, přes něj mírně vpravo na stupně. Po nich vlevo a stěnkou na temeno.

8. ***Velká stolice** - V+. R. Zapletal, M. Trávníček st., 1966.

Velkým koutem na plošinu na pilíři. Odtud doleva dolů na stupňovitou lávku, po ní asi 5 m dále doleva pod výrazný otevřený kout. Tím pod

převís. Pod převísem doprava na plošinku pod dalším převísem, přes který na stupně. Z nich mírně vlevo na temeno.

Varianta nástupu:

- a) Vhloubením vlevo od pilíře přímo na lávku.
- b) Vlevo od původního nástupu. Pod převís a pod ním traverz vlevo za hranu. Vzhůru, poněkud doprava a plotnou na plošinu na pilíři - V+. D. Franěk, S. Martan, 10.12. 1988.

Varianty:

- **Narovnání stolice** - VI- . P. Střelec, 3.9. 1989.
Z plošiny na pilíři 1,5 m doleva přes převís pod žlutou stěnkou a tou přímo vzhůru, přes převís na římsu v úrovni stěnové knihy.
- **Převisová** - VII . M. Slováček, 14.3. 1990.
Od knihy podél spárky přímo přes převís.

9. **Agnes** - VI. P. Střelec, J. Zíka, 1.5. 1989.

Velký traverz - „Velkou stolicí“ na plošinu (1. stanoviště). 3,5 m vpravo a vzhůru ke skobě, dále doprava až k převísům a ke dvěma skobám ve výklenku. Těsně pod převísem doprava (VI) až na šikmou polici „Tuňáka bez vajec“ (2. stanoviště), dále po polici ke skobě „Zlatého tygra“ a šikmo vzhůru ke knížce „Hořovické“. Dále traverzem jako "Zoologická zahrada" až ke stromu za cestou „Přes kočky“ (5. stanoviště). Libovolně na temeno nebo dále vpravo.

10. ***Direttissima** - VII- (J. Tuháček, 12/1988) (V A3). Endrýs, J. Pechouš, 3.6. 1972.

Pilířkem do koutka, který ubíhá mírně vlevo vzhůru. Koutkem pod převís, který lezeme vlevo. Z plošiny nad převísem vhloubením pod převís proťatý spárou. Zde:

- Traverz vpravo pod převísem na jeho konec, vzhůru a zpět vlevo nad převís.
- Přímo po skobách spárou přes převís.

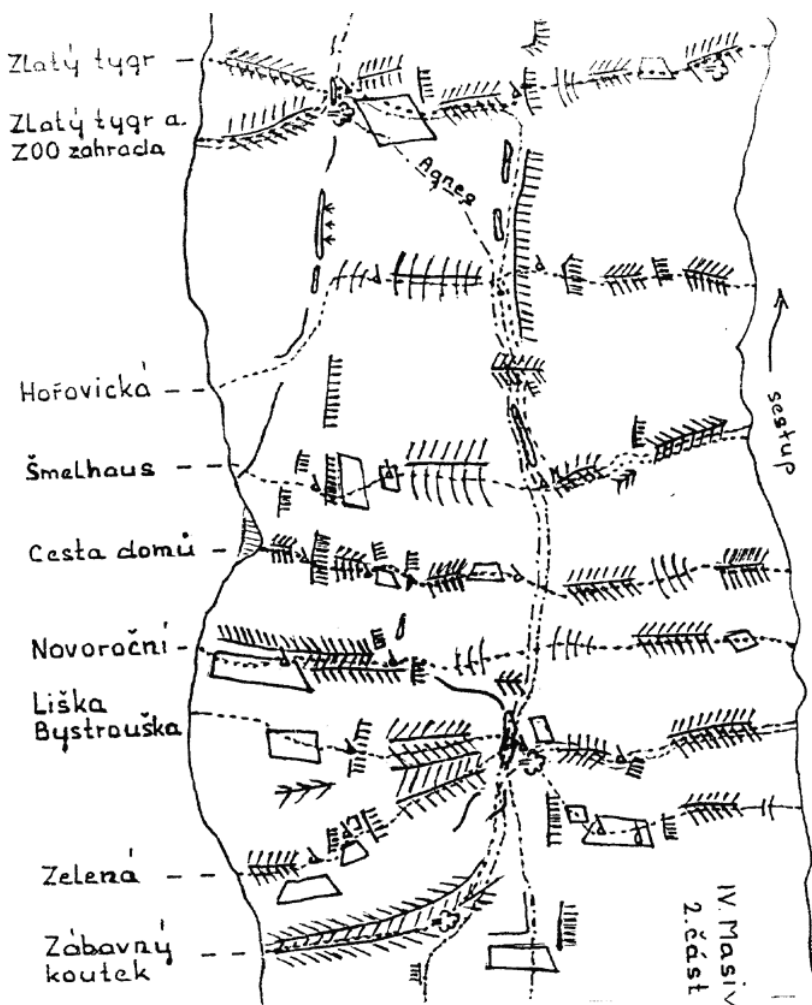
Dále přímo na temeno.

11. **Tuňák bez vajec** - VII (V A2). Endrýs, J. Pechouš, 8.6. 1972.

Přímo vzhůru pod krátký převís kout. Jím vzhůru a nad ním stěnou doprava do jeskyně. Odtud traverz doprava pod vhloubení. Jím vzhůru a doleva na hranu. Buď po hraně nebo koutem vpravo na temeno.

12. **Zlatý tygr** - VI+ (V A2). J. Pechouš, I. Rigel, 3.4. 1976.

Kouty doleva vzhůru na plošinu. Z ní doprava a hladkou plotnou na stupně. Po nich doleva do koutové spáry a tou pod převis. Přes něj vlevo do kouta a dále na temeno.

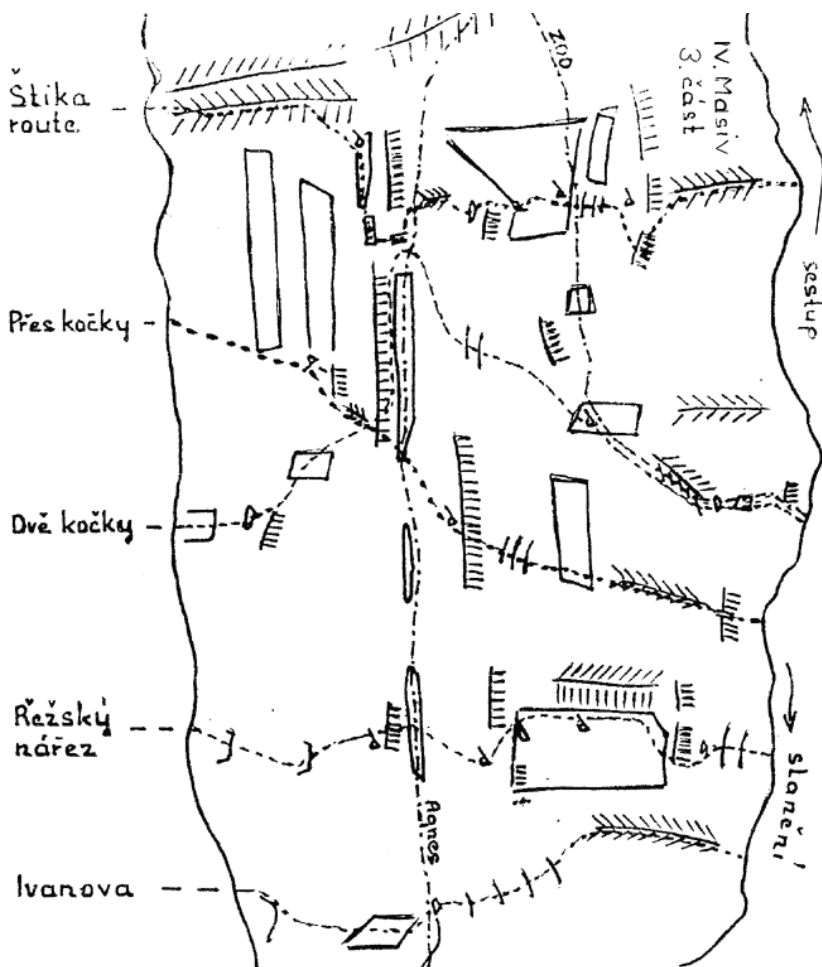


13. **Zoologická zahrada** - V. J. Pechouš, I. Rigel, 12.5. 1976.
Cestou „Zlatý tygr“ pod převis. Zde traverz doprava až na plošinu „Zábavného koutku“. Z ní dolů a doprava do vhloubení „Dvou koček“. Touto cestou na temeno.
14. **Hořovická** - V. V. Wimmer, R. Zapletal, M. Laxa, 1965.
Vzhůru a doleva na travnatou plošinu. Z té stěnou pod převis. Pod ním traverz doprava do kouta na žebro. Tím na římsu a po ní doprava asi 3 m. Vzhůru na další plošinu, z té asi 2 m vlevo do zářezu. Zářezem pod převis, zde doprava na hranu a po té na temeno.
Varianta:
Příamá Hořovická - VI+/VII-. P. Ulrich, M. Pletánek, 5.1. 1986.
Ze stanoviště pod převisem vlevo, přes převis (skoba), pod další převis (malé vklíněnce), do kouta a pod poslední převis. Jím vlevo na temeno.
15. **Testament** - V A3.
16. **Šmelhauspřevis** - V A3. Doubrava, J. Pechouš, 4.4. 1973.
Stěnkou pod převis. Jím vzhůru, pak 2 m doprava, pak opět vzhůru pod stěnkou se spárou. Po ní do kouta a jím vlevo vzhůru do „Hořovické“.
varianta :
17. **Cesta domů** - VI A4, VII- čistě. J. Pechouš, I. Rigel, 11.5. 1976.
Převislým koutem krajně těžce do zářezu a jím na temeno.
18. **Novoroční** - V+.
Stěnkou tvořící pravou stranu koutku vzhůru. Doleva na hranu. Po ní vzhůru. Pod převisem traverz na pravou hranu koutu, vzhůru na levou hranu koutu. Po ní a koutem na balkon na pilíři „Zábavného koutku“. Traverz asi 3 m vlevo a přímo na temeno.
19. **Liška Bystrouška** - V+ (IV A0). Macháň, J. Pechouš, I. Rigel, 3.4. 1976.
Středem pilíře pod převis. Přes něj a poněkud vlevo zářezem na plošinu. Odtud pilířem na další plošinu a „Zábavným koutkem“ na temeno.

20. **Zelená** - V+. M. Vitebský, M. Mrvík, červen 1986.
Vlevo od zábavného koutku pilířkem pod převis. Přeš převis a plotnou na balkon na pilíři. Dále poněkud vpravo přes dvě plotničky pod mírný převis a přes něj na temeno.
21. ***Zábavný koutek** - V. M. Trávníček st., R. Zapletal 1966.
Výrazným koutem pod převis, kolem kterého po levé straně kouta. Dále koutem až na úroveň balkonu na vrcholu pilíře. Traverz vlevo na něj. Dále šikmo doleva asi 2 m přímo na temeno.
22. **Štika route** - IV+. J. Pechouš, I. Rigel 2.5. 1976.
Hranou pod převis. Zde doprava na hladkou plotnu, po ní vpravo a zpět na hranu pod další převis. Pod ním doprava na širokou lavici. Z jejího levého okraje vzhůru a plotnou šikmo doleva do vhloubení v plotně. Jeho pravou stranou do výklenku vedle špičatého balvanu čnějícího ze stěny. Vysokým krokem na balvan a z něj přímo na temeno.
23. **Přes kočky** - VI+ (V A0). M. Mrvík, Tengler, červen 1987.
Vlevo od „Dvou koček“ pod převis. Vpravo na hranku, po ní vzhůru na širokou polici. Po ní 3 m doleva pod převis. Převísem poněkud vpravo, vzhůru přes něj a znovu doleva pod plotnou. Tou až pod převis protáť spárkou. Jí na temeno.
24. **Dvě kočky** - IV. J. Pechouš, I. Rigel, 2.5. 1976.
Stěnkou do velkého výklenku. Z něho doleva do dalšího výklenku. Z něho poněkud doleva na širokou polici. Po ní na její levý okraj. Dále mírně vpravo pod převis a dále doprava do vhloubení. Jím vzhůru a doprava do kouta, kterým vzhůru na polici. Z té stěnou na další polici a přes malý převis na temeno.

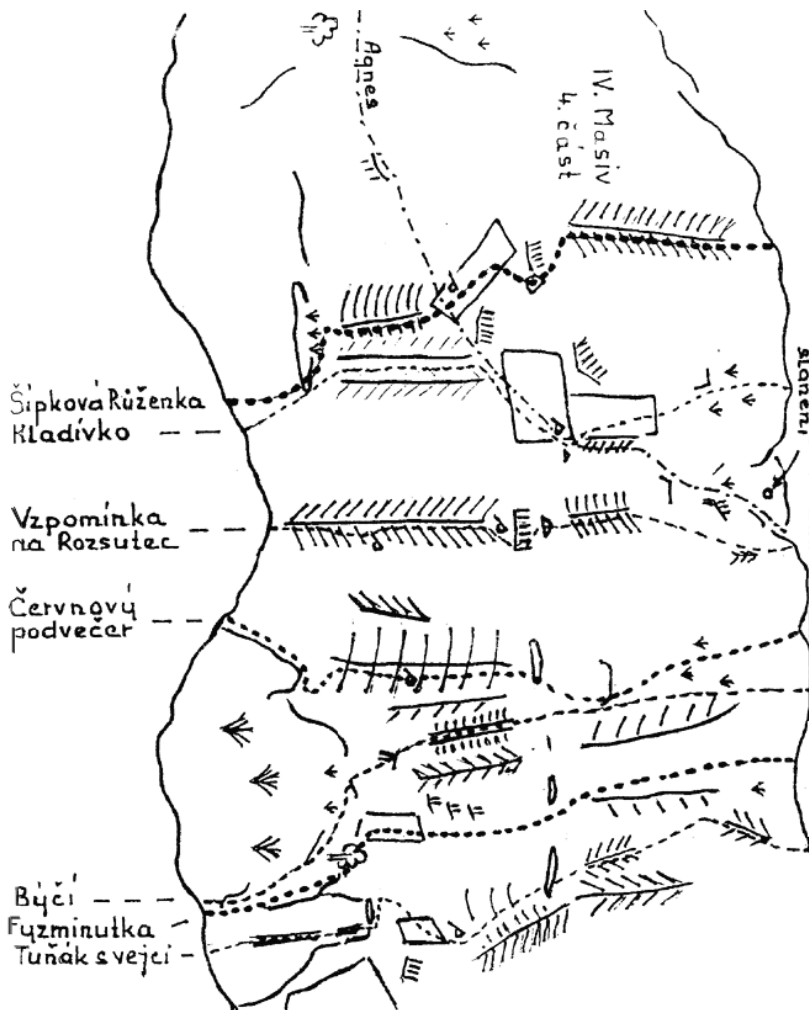
25. *Řežský nářez - V+. F. Mrvík, M. Mrvík, květen 1987.

Po stupních pod převis (skoba) a přes něj na římsu. Dále kolmou stěnou pod převis a mírně vpravo na polici. Z police vhloubením na temeno.

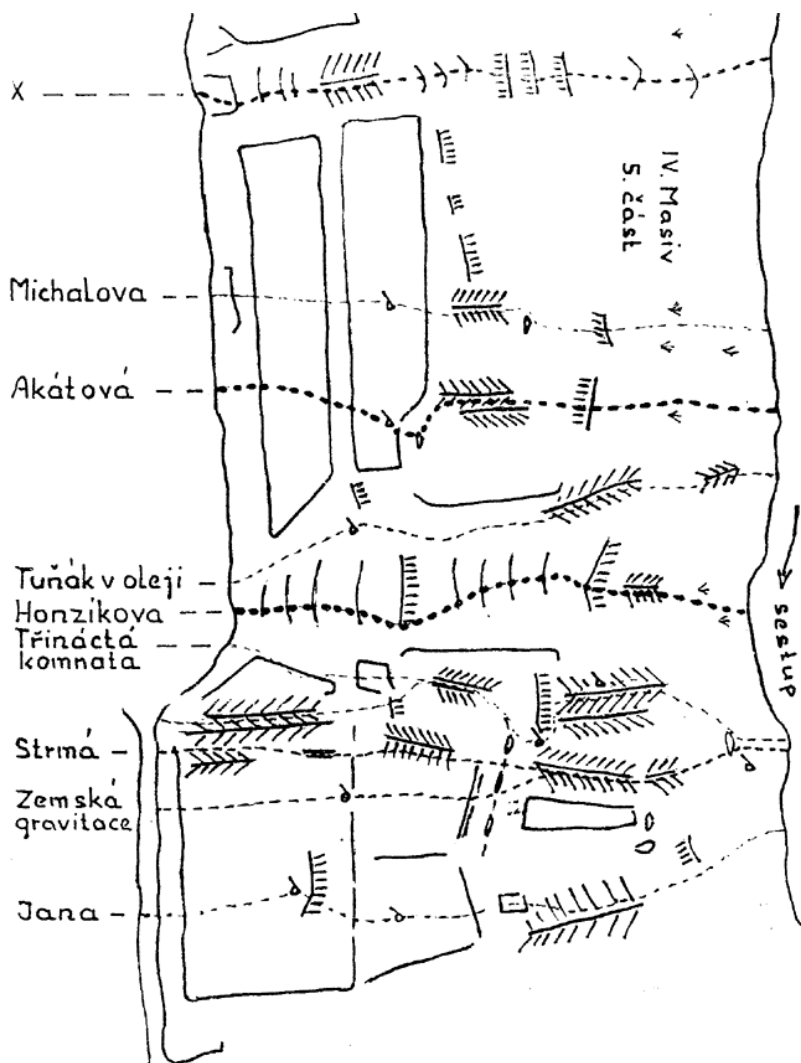


26. **Ivanova** - V. Pašek, I. Rigel, 3.5. 1974.

Přes balvan na plošinku ve stěně. Odtud vzhůru a po dobře vrstvené plotně mírně doleva pod převis. 3 m doleva na pilířek a jím na temeno.



27. **Šípková Růženka** - IV. R. Zapletal, K. Budín, 1964.
Vzhůru na lávku. Po n 2 m doleva až k zářezu, tím vzhůru a doprava na plotny. Po jejich pravém okraji pod převis. Koutem vlevo od výrazného převislého balvanu na temeno.
28. **Kladívko** - III.
Stěnkou na šikmou travnatou lávku. Přes balvan a levým zářezem pod převis. 2 m traverz pod vrcholovou stěnkou a jí na temeno.
29. **Vzpomínka na Rozsutec** - V. K. Budín, R. Zapletal, 1964.
Drolivým zářezem pod hladký převislý balvan. Přes balvan na plošinku. Odtud doprava vzhůru na temeno.
30. **Červnový podvečer** - V. M. Mrvík, F. Mrvík, červen 1987.
Nástup z předskalí mírně doleva (skoby) do středu pilíře. Dále přes dvě bříška na polici a lehce na temeno.
31. **Býčí** - IV. K. Budín, R. Zapletal, 1964.
Kolem jeskyňky doleva a vzhůru do výklenku. Spárou na travnatou lávku. Krok doleva a vzhůru na temeno.
32. **Fyzminutka** - III+. K. Budín, R. Zapletal, 1964.
Nástup přes malé plotny pod členitý převis. Odtud doleva na balkon. Pak pravou stěnou kouta na hranu, tou vzhůru na dobře členěnou stěnkou a jí přes malou střechu na temeno.
33. **Tuňák s vejci** - IV. K. Budín, R. Zapletal, 1964.
Na balkon a z něj od stromu vzhůru. Pak doleva kolem vhloubení na terasu a dále přímo na temeno.
34. **Michalova** - IV. M. Mrvík, F. Mrvík, duben 1987.
Nástup ze širokého stupně pod stěnkou. Tou do kouta a lámavým zářezem na temeno.
35. **Akátová** - IV. K. Budín, R. Zapletal, 1964.
Stěnou na plošinu. Doleva za pilíř, pak vzhůru přes bílé místo na terasu a dále přímo na temeno.



36. **Tuňák v oleji** - IV+. K. Budín, R. Zapletal, 1964.
 Přímo vzhůru a doleva nevýrazným zářezem na terasu. Vhodně členěným terénem na temeno.

37. ***Honzíkova** - V. P. Wágner, 1988.

Nástup jako na „Třináctou komnatu“. Přímo vzhůru pod převis, doprava přes zrcadlo a na temeno.

38. **Vibráto** - VII+. J.Červenka, 27.11.1994

Plotnami a stěnkami přes 5 skob na temeno.

39. **Třináctá komnata** - V+. R. Zapletal, K. Budín, 1964.

Výraznou spárou na plošinu a z té plotnou pod převislou koutovou spárou. Spárou až k rozlámanému místu. Odtud na levou hranu kouta a po ní na temeno.

40. **Strmá** - IV. J. Pechouš, I. Rigel, 4.5. 1976.

Plotnou a koutem nad ní přímo na temeno.

Varianta **Zemská gravitace** - VI+. F. Šilhán, 1.10. 1988.

Nástup vlevo od „Jany“, přes skobu vzhůru do „Strmé“ a jí na temeno.

41. ***Jana** - V+. K. Budín, R. Zapletal, 1964.

Přes exponované plotny 2 m vzhůru. Pak doprava kolem převisu až na jeho úroveň. Pak přímo vzhůru pod výhodně členěnou kolmou stěnu. Po ní na lávku a z té doprava pod vrcholovou stěnkou. Jí na temeno.

42. **Samotářská** - IV+. R. Zapletal, 1965.

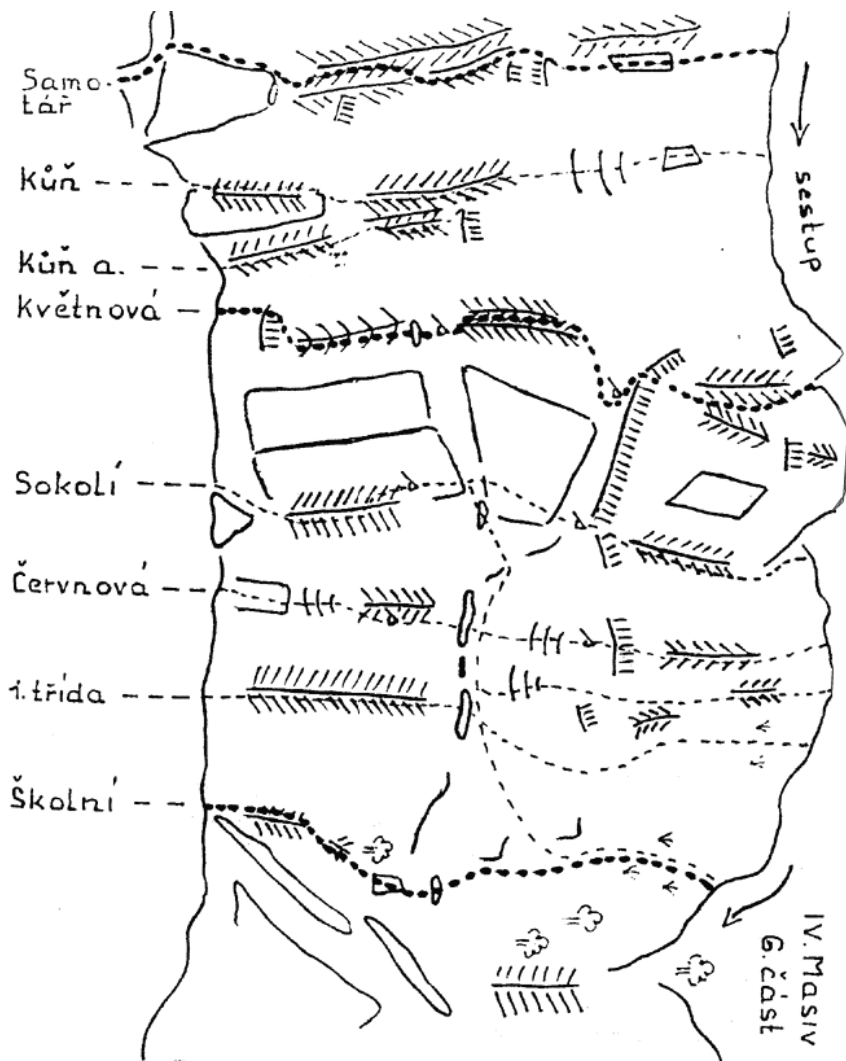
Doleva na plošinu. Z ní zářezem asi 2 m pod převis. Doleva na hranu plotny. Hranou zpět do zářezu a vzhůru přes převis. Po vrcholové stěnce na temeno.

43. **Kůň** - IV+. M. Jiránek, K. Budín, R. Zapletal, 1964.

Zářezem (nebo spárou zprava) na odštěpený balvan. Dále spárou na římsu ve vhloubení a přes vrcholovou stěnkou na temeno.

44. **Květnová** - V+. Z. Vévoda, J. Voráček, M. Mrvík, 24.5. 1987.

Nástup vpravo od výrazného kouta na hranu pilíře a po ní na plošinku. Dále koutem pod velký převis. Vlevo je v převisu zářez, jím na temeno.



45. *Sokolí - V. K. Budín, R. Zapletal, 1964.
 Výrazným koutem do místa, kde je vpravo vidět velká plošina. Doprava

na plošinu. Odtud přímo vzhůru ke kazatelně, přes převis do zářezu a jím na temeno.

46. **Červnová** - VI. Hlávka, Tengler, Okrouhlý, červen 1987.
Vhloubením pilíře na balkon. Dále trhlínkou pod bříško a na ostří levé části pilíře. Pilířem na temeno.

47. **Společná** - III. K. Budín, M. Jiránek, R. Zapletal, 1964.
Cestou „Sokolí“ na plošinu. Traverz vpravo do spádnice dvou převisů. Mezi převisy vzhůru na temeno.

48. **Koutová** - III. R. Zapletal, M. Zapletalová, 1964.
„Sokolí“ na plošinu. Odtud doprava a „Školní“ na temeno.

49. **Školní** - II. R. Zapletal, M. Zapletalová, 1964.
Koutem na lávku. Doprava okolo ostrého hrotu, kolem stromu a po výhodně členěné polici ze stěny na travu. Doleva pod vrcholovou stěnkou a na temeno.

Zdroje:

- <http://marek.drapal.org/galerie-obrazku/pruvodce-rez>
- <http://cz-skalky.sweb.cz/rez/rez1.htm>

Horydoly.cz: Nejlepší je Čtvrtý masiv

Těm, kteří se rozhodnou vyrazit za vertikálním dobrodružstvím, nezbyvá než doporučit pár pěkných, logických a více-méně bezpečných cest v pevné skále. Na prvním a druhém masivu (počítáno zleva při pohledu od řeky) je skála drobná a lámavá. Lezení je tu spíše pro ty, kteří už mají všechny klasické cesty vylezené.

Na třetím masivu vede těžká, ale pěkná spára **Hokejka** (obtížnost 5), která je jakoby zmenšeninou slavného výstupu stejného jména ve Vysokých Tatrách na Lomnický štít. O něco lehčí je **Zednická** (4+), která začíná přeledením opěrné zídky pod skálou.

Nejlepší lezení poskytuje čtvrtý masiv, zleva doprava se na něm dají

vybrat krásné cesty. **Chromá** (3+) vypadá zdánlivě lehce, ale nepříjemné kroky je potřeba dělat nad kolmými stěnami. **Guáno** (5) je ostrý zářez s převisem, který nese jméno po ptačích exkrementech, které na lezce číhají v nejobtížnějším místě. **Velká stolice** (5+) se jmenuje po skalním balkonu v polovině cesty. Série převisů Epitaf, Šmelhauspřevís a Cesta domů vyžaduje obtížné a nebezpečné technické lezení označované písmenem A. Jejich jména vypovídají o nepříjemných pocitech lezců, kteří je překonali jako první.

Ironicky pojmenovaný **Zábavný koutek** (5) požaduje po lezcích dost přemýšlení, aby se zajistili proti případnému pádu. Nejkrásnější lehčí cesta se jmenuje **Strmá** (4). Je vhodná i pro začínající lezce, protože je v ní dostatek skob a mezi ně se dají v případě strachu jednoduše umístit vklíněnce. Poslední pěknou cestou po pravé straně čtvrtého masívu je **Kůň** (4+). Připomíná hřbet proslulého skalního koně na Žabím štítě ve Vysokých Tatrách. Nejtěžší na této cestě je vylézt prvních pár metrů v hlubokém zářezu bez stupů a chytů. Druhá lehčí polovina cesty po takovém zážitku připomíná schody a ne horolezecký výstup.

Zdroj: <http://www.horydoly.cz/horolezci/tradicionaliste-v-rezi.html>

Horydoly.cz: Začínáte s tradičním lezením? Doporučujeme Řež

Dvě nejhezčí čtyřky v Řeži vedou v pravé části tak zvaného 4. masívu. Strmá vede převážně plotnou. Kůň je spára. Obě lze velmi dobře odjistit vlastním vklíněnci, friendly a smyčkami. V klíčových místech jsou zatlučené spolehlivé skoby. Z obou cest se slaňuje z jednoho masivního slaňovacího kruhu 25 metrů až na zem.

Strmá 4

Mohutný pilíř je zepředu a zleva opancěrovaný plotnami. V levé části ji protíná kolmý spárokomín, kterým nastupuje naše cesta. Už kousek nad zemí můžeme umístit několik jištění. Oblezeme zprava křoví a ocitneme se v položeném terénu. Přes dvě vodorovné lišty dolezeme na rampu ve spádnici výrazného kouta nad námi.

Několik kroků doleva nás dovede ke kolmé spáře, kam umístíme jištění a hodně ho prodloužíme smyčkou. Tento podzim byla na místě fixní erární smyčka.

Vrátíme se doprava a vystoupáme pod kolmou stěnkou, ve které jsou zatlučené dvě spolehlivé skoby vedle sebe. Stěnka je vstupenkou do strmého kouta, kterým lezeme a po levé straně umísťujeme několik jištění. Na závěr uhneme mírně doleva a obtížným exponovaným krokem se vyhoupneme na plošinu ke slaňovacímu kruhu.

Kůň 4+

Mohutný pilíř se vpravo přimyká k pokračující stěně. Vhloubením na styku pilíře a stěny vede cesta Kůň. Nejprve několik kroků vystoupáme zleva pod odštěpený vysoký skalní hrot. Do levé stěny umístíme nejistý vklíněnc.

Do spáry zaklíníme levé koleno, vzepřeme se na něm a můžeme ovázat dlouhou smyčku okolo kamene zaklíněného v široké spáře za hrotem. Pomocí hrany vylezeme na hrot jako na koně. Podle tohoto klíčového úseku se cesta jmenuje.

Vpravo nad koněm je dobrá skoba. Sledujeme doleva stoupající spáru, která nás dovede na římsu. Zde umístíme další jištění. Přímo nad námi ústí převislý komínek, který je ovšem překvapivě jednoduchý a dobře zajistitelný vlastním materiálem.

Nad komínkem se skála položí. Buď pokračujeme přímo vzhůru a nakonec překonáme strmou několikametrovou stěnkou, kam se obtížně umísťuje jištění, nebo nad komínkem uhneme doleva a stoupáme mezi skalkami až ke slaňovacímu kruhu cesty Strmá. Jištění by zde bylo iluzorní, a proto raději dáváme pozor v lehkém, ale rozbitém terénu.

Zdroj: <http://www.horydoly.cz/horolezci/zacinate-s-tradicnim-lezenim-doporucujeme-rez.html>

Zkompletoval Matěj Šmíd, m@matejsmid.cz. Verze z 4.1. 2015.